

**Uchwała Nr XVI/172/07
Rady Miejskiej w Karlinie
z dnia 21 grudnia 2007 roku**

w sprawie ustanowienia planu ochrony dla rezerwatu przyrody „Warnie Bagno”.

Na podstawie art. 19 ust 2 pkt 1 ustawy z dnia 16 kwietnia 2004r. o ochronie przyrody (Dz. U. Nr 92 poz. 880 ze zm.) Rada Miejska w Karlinie uchwała, co następuje:

§1


Opiniuje się pozytywnie projekt planu ochrony dla rezerwatu przyrody „Warnie Bagno”, położonego na terenie gmin : Będzino, Biesiekierz i Karlino, stanowiący załącznik do niniejszej uchwały.

§2

Wykonanie uchwały powierza się Burmistrzowi Miasta i Gminy Karlino.


§3

Uchwała wchodzi w życie z dniem podjęcia i podlega ogłoszeniu na tablicy ogłoszeń Urzędu Miasta i Gminy w Karlinie.



Przewodniczący Rady Miejskiej

Kazimierz Kalszewski



Rozporządzenie Nr /2007
Wojewody Zachodniopomorskiego
z dnia 2007 r.
w sprawie ustanowienia planu ochrony dla rezerwatu przyrody
„Warnie Bagno”

Na podstawie art. 19 ust. 6 ustawy z dnia 16 kwietnia 2004 r. o ochronie przyrody (Dz. U. Nr 92, poz. 880 oraz z 2005 r. Nr 113, poz. 954 Nr 130, poz. 1087 oraz z 2007 r. Nr 75, poz. 493, Nr 181, poz. 1286), zarządza się, co następuje.

§ 1. Ustanawia się plan ochrony dla rezerwatu przyrody „Warnie Bagno”, położonego na terenie gmin: Będzino, Biesiekierz i Karlino, zwanego dalej „rezerwatem”.

§ 2. 1. Celem ochrony przyrody rezerwatu jest zachowanie kompleksu torfowiskowego obejmującego kopułowe torfowisko bałtyckie porośnięte mszarnikami wrzośca bagiennego, kompleks regenerujących się potorfii ze zbiorowiskami mszarnymi oraz ekosystemy boru bagiennego i boru wilgotnego.

2. Przyrodnicze i społeczne uwarunkowania realizacji celu, o którym mowa w ust. 1:

- 1) zachowanie cennych siedlisk przyrodniczych¹ tj.: torfowisk wysokich zdegradowanych, lecz zdolnych do naturalnej i stymulowanej regeneracji (7120), torfowisk przejściowych i trzęsawisk (7140), kwaśnych buczyn (*Luzulo-Fagenion*) (9110), pomorskiego kwaśnego lasu brzoźowo-dębowego (*Betulo-Quercetum*) (9190), a także siedlisk o znaczeniu priorytetowym: torfowisk wysokich z roślinnością torfotwórczą (7110) oraz borów i lasów bagiennych (91D0);
- 2) zachodząca ekspansja sosny na kopułę torfowiska;
- 3) rozcięcie torfowiska potorfiami i rowami odwadniającymi zablokowanymi w 2007 roku;
- 4) trudna dostępność obiektu i oddalenie od szlaków komunikacyjnych;
- 5) istnienie fragmentów sztucznych upraw i młodników, założonych przed utworzeniem rezerwatu;
- 6) prowadzenie gospodarki leśnej w drzewostanach do momentu powołania rezerwatu;
- 7) potencjalny rozwój kornika w drzewostanach rezerwatu i związane z tym pogorszenie stanu sanitarnego sąsiednich drzewostanów gospodarczych;

¹ W rozumieniu rozporządzenia Ministra Środowiska z dnia 16 maja 2005 r. w sprawie typów siedlisk przyrodniczych oraz gatunków roślin i zwierząt, wymagających ochrony w formie wyznaczenia obszarów Natura 2000 (Dz. U. Nr 94/2005 poz. 795)

- 8) potencjalny wzrost zainteresowania obiektem w celach turystycznych (położenie w strefie nadmorskiej, w pobliżu szlaku rowerowego Warnino – Wierzchomino);
- 9) położenie rezerwatu w granicach proponowanego specjalnego obszaru ochrony siedlisk Natura 2000 „Warnie Bagno” (PLH320047).

§ 3. Identyfikację oraz określenie sposobów eliminacji lub ograniczania istniejących i potencjalnych zagrożeń wewnętrznych i zewnętrznych oraz ich skutków przedstawia tabela, stanowiąca załącznik nr 1 do rozporządzenia.

§ 4. Obszar rezerwatu objęty jest ochroną czynną.

§ 5. Określenie działań ochronnych na obszarze ochrony czynnej z podaniem rodzaju, zakresu i lokalizacji tych działań przedstawiają tabela oraz mapa, stanowiące załącznik nr 2 do rozporządzenia.

§ 6. Wskazanie obszarów i miejsc udostępnianych dla celów naukowych, edukacyjnych i turystycznych oraz określenie sposobów ich udostępniania przedstawiają tabela oraz mapa stanowiące załącznik nr 3 do rozporządzenia.

§ 7. Ustanawia się następujące ustalenia do studium uwarunkowań i kierunków zagospodarowania przestrzennego gmin: Będzino, Biesiekierz i Karlino, miejscowych planów zagospodarowania przestrzennego, planów zagospodarowania przestrzennego województwa zachodniopomorskiego dotyczące eliminacji lub ograniczenia zagrożeń zewnętrznych:

- 1) nie udostępniać do publicznego ruchu kołowego leśnej drogi wewnętrznej na wschodniej granicy oddziałów 346, 364 i 377 Nadleśnictwa Gościno;
- 2) utrzymać szlak rowerowy na drodze, o której mowa w pkt. 1;
- 3) użytkowanie gruntów rolnych przyległych do rezerwatu prowadzić z pozostawieniem nieużytkowanego pasa 6 m szerokości od granicy lasu;
- 4) nie wprowadzać nowej zabudowy w pasie 100 m od granic rezerwatu;
- 5) uwzględnić lokalizację rezerwatu we wszelkich procedurach lokalizacji przedsięwzięć i zamierzeń inwestycyjnych i ich oddziaływania na środowisko, a w szczególności tych, które mogą oddziaływać na układ hydrologiczny rezerwatu²;
- 6) lokalizację przedsięwzięć mogących wpływać na bilans wodny zlewni, a w konsekwencji na stosunki wodne w rezerwacie, należy rozpatrywać uwzględniając uwarunkowania przyrodnicze rezerwatu;

² W rozumieniu rozporządzenia Rady Ministrów z dn. 9 listopada 2004 r. w sprawie określenia rodzajów przedsięwzięć mogących znacząco oddziaływać na środowisko oraz szczegółowych uwarunkowań związanych z kwalifikowaniem przedsięwzięcia do sporządzenia raportu o oddziaływaniu na środowisko (Dz. U. Nr 257, poz. 2573; z 2005 Nr 92, poz. 769 oraz z 2007 Nr 158, poz. 1105).

- 7) nie przecinać elementami infrastruktury liniowej pasma lasów między Strzępowem a Wierzchominem, a także chronić siedliska hydrogeniczne i bagna śródleśne na tym obszarze;
- 8) w miejscowym planie zagospodarowania przestrzennego należy uwzględnić lokalizację rezerwatu oraz fakt, że jest on położony w granicach proponowanego specjalnego obszaru ochrony siedlisk Natura 2000 – „Warnie Bagno” (PLH320047).

§ 8. Rozporządzenie wchodzi w życie po upływie 14 dni od dnia jego ogłoszenia w Dzienniku Urzędowym Województwa Zachodniopomorskiego.

Uzasadnienie

Zgodnie z art. 19 ust. 6 ustawy z dnia 16 kwietnia 2004 r. o ochronie przyrody (Dz. U. Nr 92, poz. 880 oraz z 2005 r. Nr 113, poz. 954 i Nr 130, poz. 1087 oraz z 2007 r. Nr 75, poz. 493, Nr 181, poz. 1286) oraz rozporządzeniem Ministra Środowiska z dnia 12 maja 2005 r. w sprawie sporządzania projektu planu ochrony dla parku narodowego, rezerwatu przyrody i parku krajobrazowego, dokonywania zmian w tym planie oraz ochrony zasobów, tworów i składników przyrody (Dz. U. Nr 92 poz. 794), Wojewoda ustanawia dla rezerwatu przyrody plan ochrony sporządzony zgodnie z art. 18 i 20 w/w ustawy. Dla właściwego funkcjonowania rezerwatu plan ochrony sporządza się na okres 20 lat.

W ramach planu zaprojektowano działania niezbędne dla zachowania wartości przyrodniczych rezerwatu, w tym monitoring, który pozwoli ocenić skuteczność podjętej ochrony czynnej.

W związku z możliwym zagrożeniem, jakie może stwarzać rozwijająca się w rezerwacie populacja kornika drukarza dla sąsiednich drzewostanów gospodarczych, przewidziano monitoring tego zagrożenia, zakładając w razie potrzeby podjęcie działań zapobiegawczych.

W 2007 r. w rezerwacie wykonano 31 zaczopowań rowów melioracyjnych, a także zabieg usunięcia sosny z kopuły torfowiska. Koszty realizacji planu ochrony obejmą ponowne ewentualne usuwanie drzew z kopuły torfowiska (zależnie od postępującej sukcesji), kontrolę funkcjonowania i okresową konserwację zaczopowań rowów oraz monitoring stanu torfowiska.

Wykonanie ścieżki i kładki udostępniającej rezerwat, a także ustawienie przy tak zorganizowanej ścieżce tablic informacyjnych przewiduje się tylko w razie narastającego zainteresowania obiektem ze strony turystów. Nie należy udostępniać obiektu, dopóki taka potrzeba nie wystąpi.

W rezerwacie nie prowadzi się działalności wytwórczej, handlowej i rolniczej.

Szczecin, dnia listopada 2007 r.

Sporządził:

Wnioskodawca:

Załączniki do ROZPORZĄDZENIA NR /2007
WOJEWODY ZACHODNIOPOMORSKIEGO
z dnia 2007 r.

Załącznik nr 1

Identyfikacja oraz określenie sposobów eliminacji lub ograniczania istniejących i potencjalnych zagrożeń wewnętrznych i zewnętrznych oraz ich skutków.

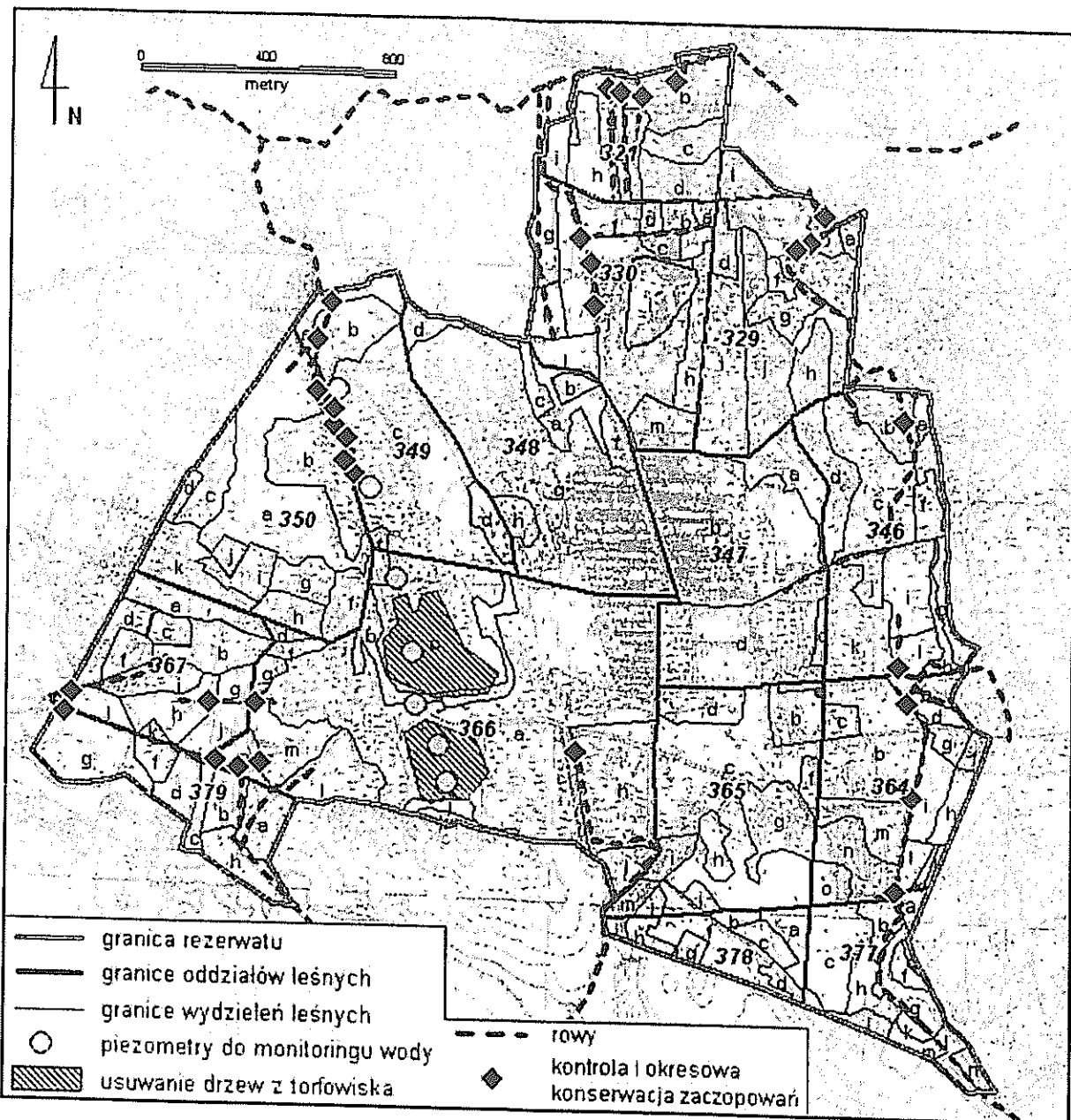
Lp.	Identyfikacja zagrożeń wewnętrznych i zewnętrznych	Sposób eliminacji lub ograniczania istniejących i potencjalnych zagrożeń wewnętrznych i zewnętrznych
1.	Przesuszenie torfowiska.	Usunięcie nalotów drzew zarastających kopułę.
2.	Zarastanie kopuły torfowiska wysokiego sosną.	Kontrola funkcjonowania i okresowa konserwacja (utrzymania sprawności technicznej) istniejących zaczopowań rowów melioracyjnych. Monitoring poziomu wody w torfowisku.
3.	Nienaturalny skład gatunkowy i struktura upraw leśnych założonych przed powstaniem rezerwatu.	Dopuszczenie procesów naturalnej sukcesji i regeneracji.
4.	Nienaturalna struktura lasów rezerwatu, deficyt martwego drewna.	Dopuszczenie naturalnych procesów, nie usuwanie drewna z rezerwatu.

Określenie działań ochronnych na obszarze ochrony czynnej, z podaniem rodzaju, zakresu i lokalizacji tych działań.

Lp.	Lokalizacja zadań ochronnych ³	Rodzaj zadań ochronnych	Zakres zadań ochronnych
1.	Oddz. 349 c, 366 a, c.	Monitoring poziomu wody w torfowisku.	Transekt piezometrów, przebiegający przez kopuły torfowiska – 7 punktów. Ilość piezometrów w oddziałach: 349 (2), 366 (5). Odczyt poziomu wody 2 razy w miesiącu lub alternatywnie ciągła rejestracja elektroniczna.
2.	Oddz. 346.	Monitoring migracji kornika na wschodniej granicy rezerwatu.	4 pary kierunkowych pułapek feromonowych tworzących transekt od rezerwatu do świerczyn na zewnątrz rezerwatu oraz rejestracja zamierania drzew w pasie 20 m wzdłuż transektu.
		Ewentualne zwalczanie kornika drukarza.	W razie konieczności podjąć działania zwalczające owada (ściananie drzew, korowanie na gruncie, spalanie kory i pozostawianie okorowanych drzew w ekosystemie). Podjęcie działań rozpocząć w momencie, gdy będzie: • statystycznie istotna większa liczba korników łapiących się średnio w pułapki kierunkowe „otwarte na rezerwat”, niż w pułapki „otwarte od rezerwatu” (po uśrednieniu z wszystkich par pułapek); • brak analogicznej zależności dla łapiących się w pułapki owadów drapieżnych w stosunku do korników.
3.	Oddz. 366 a, c.	Monitoring stanu torfowiska wysokiego (kopuła torfowiska). Co 6 lat wg metodyki monitoringu siedlisk Natura 2000.	
4.	Część oddz. 366 a, b, c, j.	Usunięcie nalotu drzew z kopuły torfowiska.	Usuwanie drzew z powierzchni 14 ha wg potrzeb stosownie do wyników monitoringu. Biomasę usuwać poza rezerwat, ew. poza otwarte torfowisko. Na powierzchni torfowiska dopuszcza się pozostawienie kłód.
5.	Oddz. 321 b, g, 329 b, c, 330 j, 346 b, k, 349 b, c, 350 b, 364 i, l, 366 h, m, n, 367 l.	Kontrola funkcjonowania oraz według potrzeb - okresowa konserwacja (utrzymanie sprawności technicznej) trzydziestu jeden zaczopowań rowów melioracyjnych.	
6.	Oddz. 377 a, Oddz. 364 n.	Organizacja infrastruktury udostępniającej torfowisko.	Zadanie fakultatywne, do realizacji w przypadku narastania społecznego zainteresowania rezerwatem. Wykonanie: • ścieżki przyrodniczej; • drewnianej kładki przez zarastające potorfia.

³ Wg Planu Urządzenia Lasu Nadleśnictwa Gościno na okres 1.01.2006 do 31.12.2015 (BULiGL w Warszawie - oddział w Szczecinku).

Mapa lokalizacji działań ochronnych i monitoringu w rezerwacie „Warnie Bagno”



Wskazanie obszarów i miejsc udostępnianych dla celów naukowych, edukacyjnych i turystycznych oraz określenie sposobów ich udostępniania.

Lp.	Cel udostępniania	Obszary lub miejsca udostępniania	Sposób udostępniania
1.	Naukowy.	Cały obszar rezerwatu.	Po uzyskaniu zgody Wojewody Zachodniopomorskiego i zgłoszeniu w Nadleśnictwie Gościno.
2.	Edukacyjny i turystyczny.	Ścieżka przyrodnicza w oddziale 377 a oraz kładka drewniana przez potorfia w oddziale 364 n.	W przypadku wykonania – ścieżka i kładka dostępne powszechnie dla ruchu pieszego i rowerowego.

Mapa udostępniania rezerwatu „Warnie Bagno”

